



Le Tour des Coulmes vous emmènera à la découverte de ce territoire extraordinaire, où se mêlent forêts, crêtes, falaises, grands champs et canyons magnifiques.

Sur le **Tour des Coulmes** vous trouverez des poteaux directionnels à chaque carrefour et un balisage  (GRP)

C'est aussi une variante de la Grande Traversée du Vercors 

Accès et transport :

Pour se rendre dans les Coulmes **Depuis Grenoble**, empruntez la D 1532 direction Valence :

➔ Pour **Malleval en Vercors** : Prendre la D22 à Cognin les Gorges (*Gorges du Nan*).

➔ Pour **Rencurel** : Prendre la D35 à St Gervais par le Col de Roméyère.

➔ Pour **Presles** : Prendre la D31 à St Pierre de Chérennes.

Depuis Valence, direction Romans sur Isère puis empruntez la D1532 (direction Grenoble) puis la D531 (direction Pont en Royans)

➔ Pour **Presles** : Prendre la D292

➔ Pour **Rencurel** : Prendre la D35

En bus :

Pour se rapprocher du Massif des Coulmes :

VFD : www.vfd.fr

Perraud : ww.transisere.fr



Le Tour des Coulmes

Parc Naturel Régional du
VERCORS

Tour de pays



Randonnée 3 jours / 2 nuits.
Pédestre , équestre, VTT, raquettes.
1/2 pension + panier pique-nique.
Possibilité de transport de bagages

Le Tour des Coulmes s'adresse à tous les niveaux de randonneurs.



Contact et information :

**Auberge des Galopins
Francis et Pascale Vallée**

38470 Malleval en Vercors
(chambres d'hôtes, gîte & camping).

Tél : 04 76 38 54 59

e.mail : les.galopins@wanadoo.fr
www.les-galopins.fr

Type : Boucle

Niveau : Moyen

Durée : 3 jours

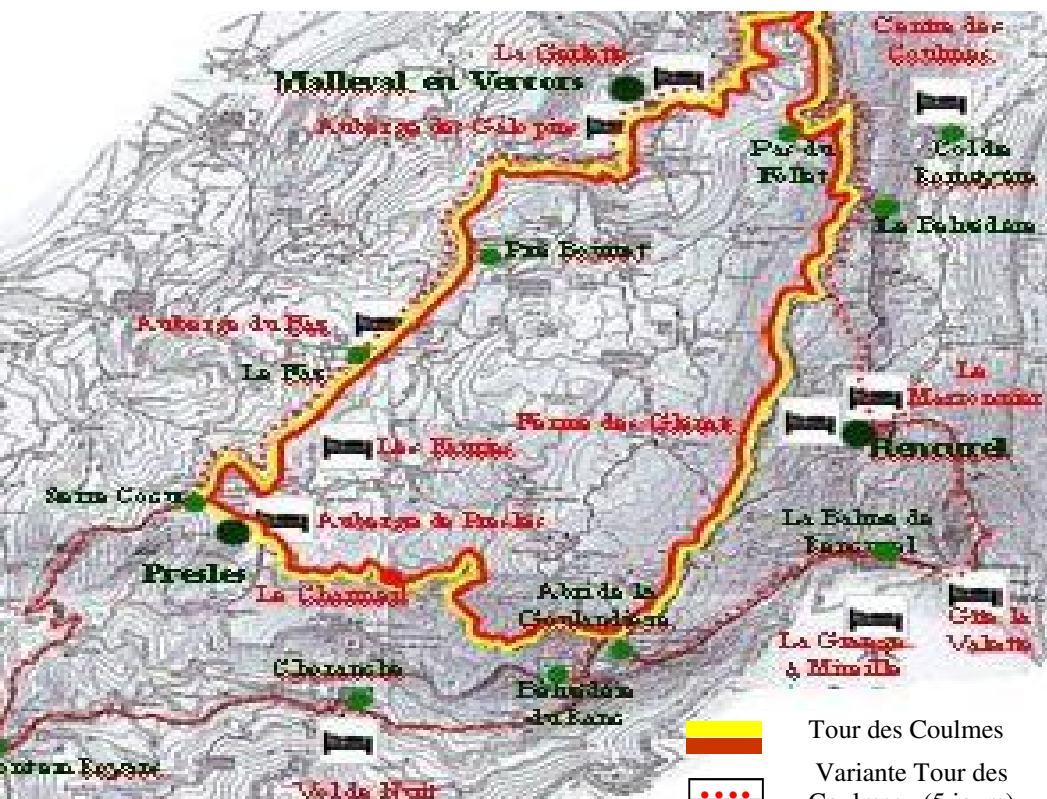
Période de rando: d'avril à octobre



et d'octobre à avril en raquettes (selon enneigement).

Distance : 38 km

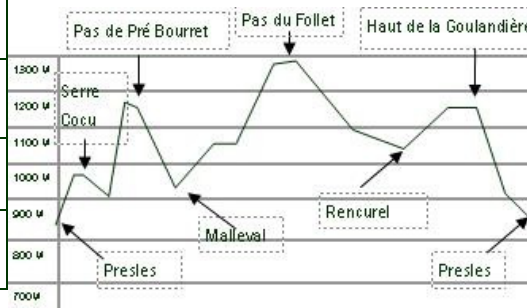
Déniv.total: 1085m

Altitude : ▲ 846m ▲ 1351m



 Tour des Coulmes
 Variante Tour des Coulmes (5 jours).

Le Tour des Coulmes en 3 étapes				
Jour 1	Rencurel Presles	14,2 km	+150 m	-350 m
Jour 2	Presles Malleval	12 km	+470 m	-400 m
Jour 3	Malleval Rencurel	13,2 km	+ 470 m	-340 m



Le Tour des Coulmes

Où dormir ?

CHORANCHE

Gîte d'étape « Vol de Nuit »

Tél : 04 76 36 04 03

www.gite-voldenuit.com

 gite-voldenuit@neuf.fr

(Sur la variante du Tour des Coulmes)



RENCUREL

Gîte d'étape « La Valette »

Tél : 04 76 38 96 95

www.gitelavalette.com

 gite.valette@wanadoo.fr

(Sur la variante du Tour des Coulmes).



Hôtel ** «Le Marronnier»

Tél : 04 76 38 97 68

www.maron.fr

 info@hotelmarronnier.com

(à proximité du Tour des Coulmes et sur sa variante).

La Ferme des Glénats

Tél : 04 76 36 68 50

(à proximité du Tour des Coulmes).

Centre des Coulmes

Tél : 04 76 38 96 90

www.leolagrangecoulmes.org

 leo.coulmes@free.fr

(à proximité du Tour des Coulmes).

SAINT JULIEN EN VERCORS

Chambres d'hôte «La Grange à Mireille»

Tél : 04 76 64 34 93

www.lagrangeamireille.fr

 lagrangeamireille@gmail.com


(Sur la variante du Tour des Coulmes).

MALLEVAL EN VERCORS

Auberge « Les Galopins », Chambres d'hôtes, gîte d'étape, camping.

Tél : 04 76 38 54 59

www.les-galopins.fr

 les.galopins@wanadoo.fr

(Sur le Tour des Coulmes).

Centre d'hébergement « La Gerlette »

Tél : 04 76 07 89 08

 gerlette@orange.fr

(Sur le Tour des Coulmes).

PRESLES

Auberge et refuge de Presles

Tél : 04 76 36 04 75

www.auberge-presles.com

 auberge.presles@free.fr

(Sur le Tour des Coulmes).

Gîte d'étape « Entre ciel et Pierres »

Tél : 04 76 36 09 45

gite.bernardgravier.com

 Gite.lecharmeil@bernardgravierguide.com

(Sur le Tour des Coulmes).

Auberge du Faz

Tél : 04 76 36 06 75

(Sur le Tour des Coulmes).

Chambres d'hôte « Les Fauries »

Tél : 04 76 36 10 50

www.lesfauries.fr



Cartoguides :

- « promenades et randonnées en Vercors-Coulmes Royans Isère » du Parc Naturel Régional du Vercors.
- IGN « : Top 25 3235 AUTRANS »

Renseignements

Office de Tourisme de Pont en Royans : www.ot-pont-en-royans.com

Office de Tourisme de Vinay : www.legrandsechoir.fr

Pays du Sud Grésivaudan : www.sud-gresivaudan.org

Parc Naturel Régional du Vercors : www.parc-du-vercors.fr